







KONCEPCJA PRZEJAZDU POD DK NR 7
W MIEJSCOWOŚCI KRZYSZKOWICE

skala 1:500

Legenda:

-  - projektowana jezdnia
-  - projektowany chodnik
-  - projektowany obiekt mostowy
-  - projektowany krawężnik wysoki
-  - projektowany krawężnik obniżony
-  - projektowana krawędź jezdni

